



REGIONE AUTONOMA VALLE D'AOSTA

COMUNE DI ISSOGNE



PROGETTO:

Istanza di VIA e di rinnovo dell'autorizzazione ai sensi dell'art. 208 del D.lgs 152/2006, da rilasciarsi nell'ambito di un procedimento finalizzato all'emissione del Provvedimento Autorizzatorio Unico Regionale ex art. 27 bis del D.lgs 152/2006

COMMITTENTE:

SERVIVAL S.r.l.
Loc. Mure - 11020 Issogne (AO)

PROGETTISTA:

Ing. Alessandro Carena
40, Rue Jean Baptiste De Tiller
11100 Aosta (AO)
C.F: CRNLSN55P24L219S
P. IVA: 01255360073
tel. +39 335 69 77900
mail: alessandro.pietro.carena@gmail.com
pec: alessandro.pietro.carena@ingpec.eu
iscritto al n. 445 dell'Ordine degli Ingegneri della
Regione Autonoma Valle d'Aosta.



TAV 1

- Planimetria generale impianto
- Planimetria Area A e Area B su base catastale (Foglio n. 3, Issogne)

Revisione giugno 2022



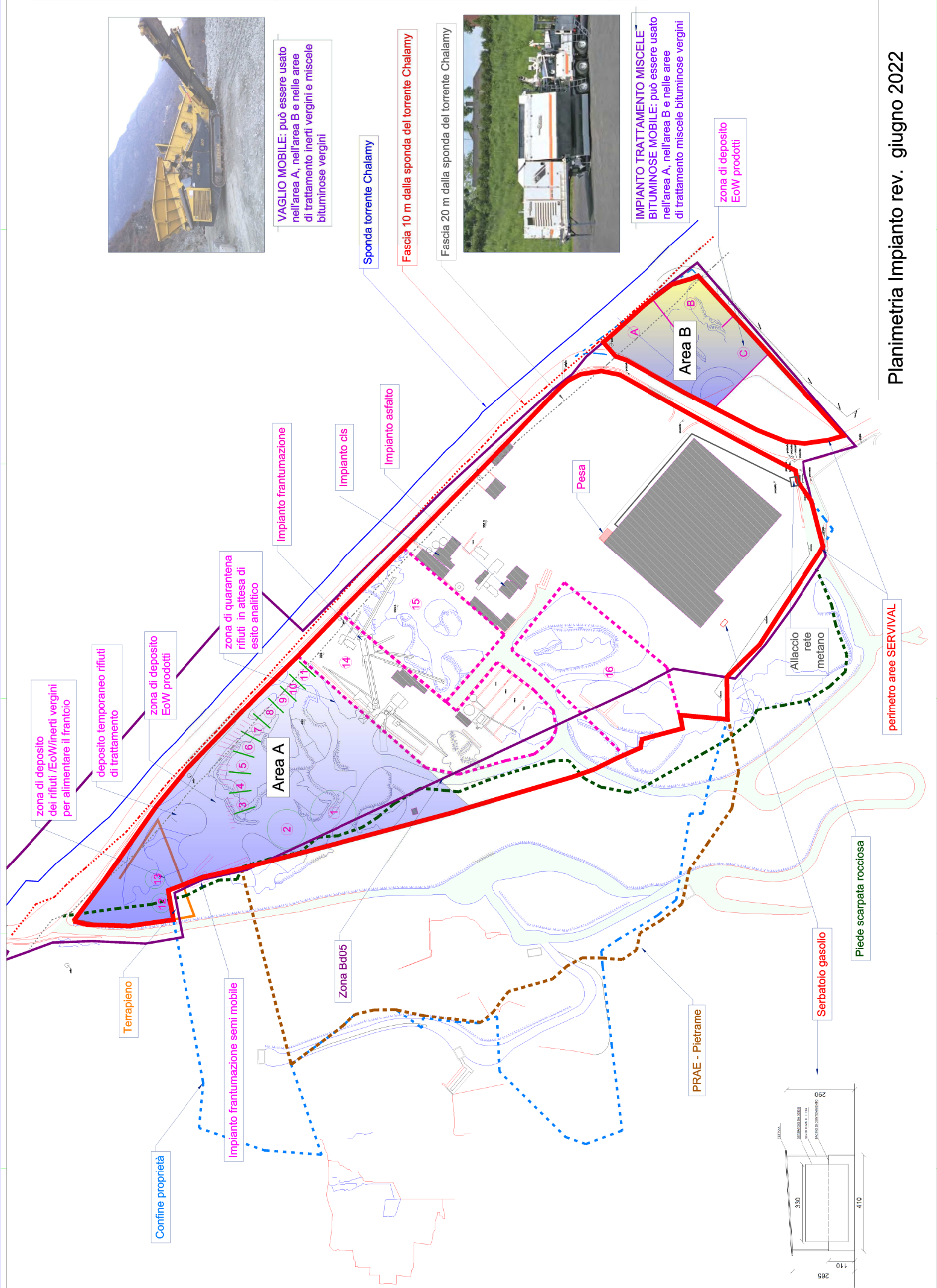
VAGLIO MOBILE: può essere usato nell'area A, nell'area B e nelle aree di trattamento inerti vergini e miscele bituminose vergini



IMPIANTO TRATTAMENTO MISCELE BITUMINOSE MOBILE: può essere usato nell'area A, nell'area B e nelle aree di trattamento miscele bituminose vergini

zona di deposito EoW prodotti

Planimetria Impianto rev. giugno 2022



Sponda torrente Chalamy

Fascia 10 m dalla sponda del torrente Chalamy

Fascia 20 m dalla sponda del torrente Chalamy

Area B

Area A

zona di deposito dei rifiuti /EoW/inerti vergini per alimentare il frantoio

deposito temporaneo rifiuti di trattamento

zona di deposito EoW prodotti

zona di quarantena rifiuti in attesa di esito analitico

Impianto frantumazione

Impianto cis

Impianto asfalto

Pesa

Allaccio rete metano

perimetro aree SURVIVAL

Terrapieno

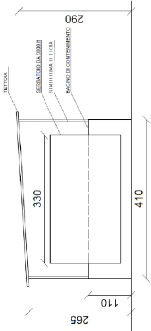
Impianto frantumazione semi mobile

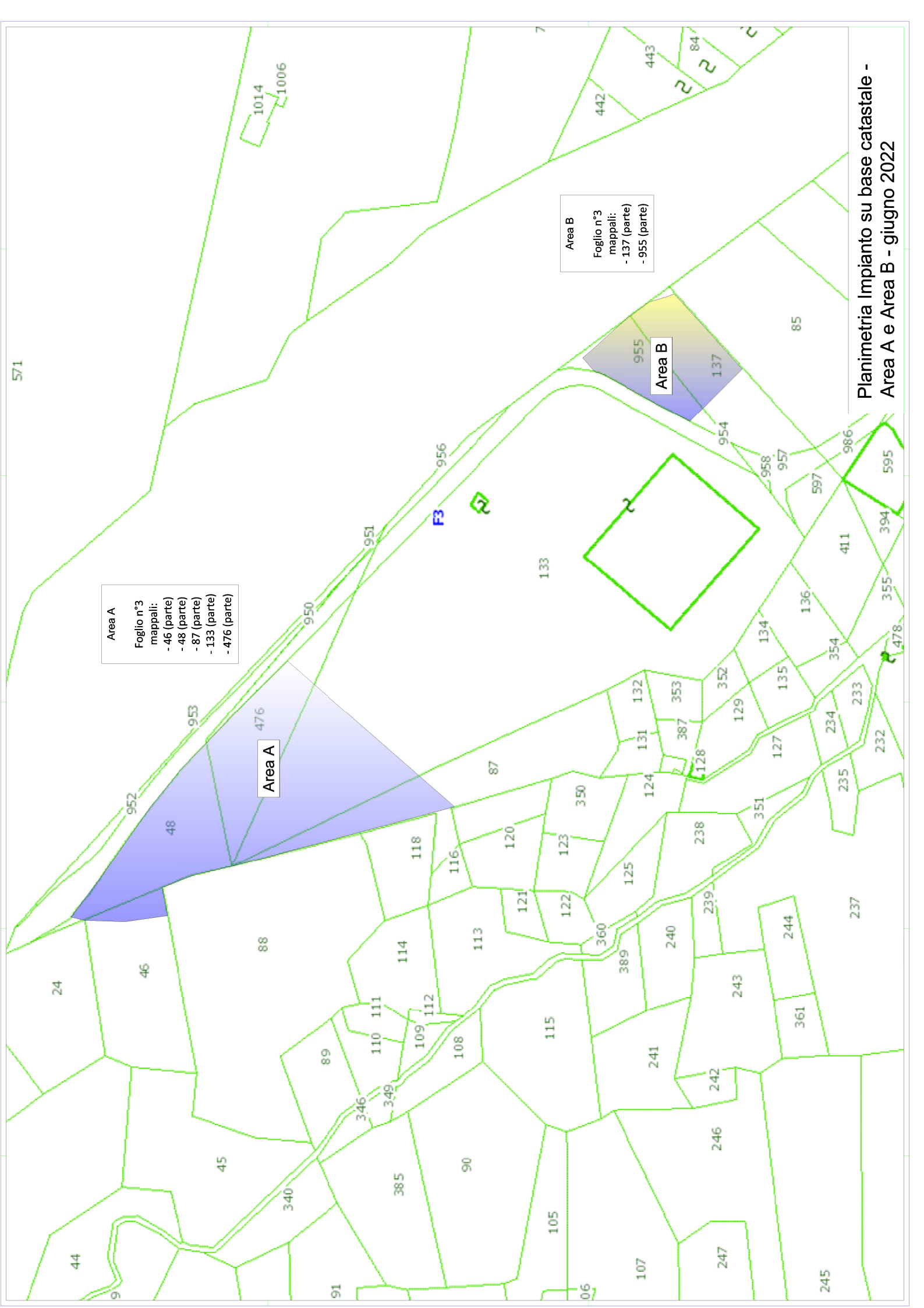
Zona Bd05

PRAE - Pietrame

Serbatoio gasolio

Piede scarpata rocciosa





Area A
Foglio n°3
mappali:
- 46 (parte)
- 48 (parte)
- 87 (parte)
- 133 (parte)
- 476 (parte)

Area B
Foglio n°3
mappali:
- 137 (parte)
- 955 (parte)

Planimetria Impianto su base catastale -
Area A e Area B - giugno 2022